

# Dishoek in beeld 12 november 2011



**Sjoerd de Nooijer**  
[www.koudekerke.info](http://www.koudekerke.info)

# Dishoek in beeld 12 november 2011

## Programma:

Landschap

Ontstaan Dishoek

Pauze

Oude ansichten Dishoek



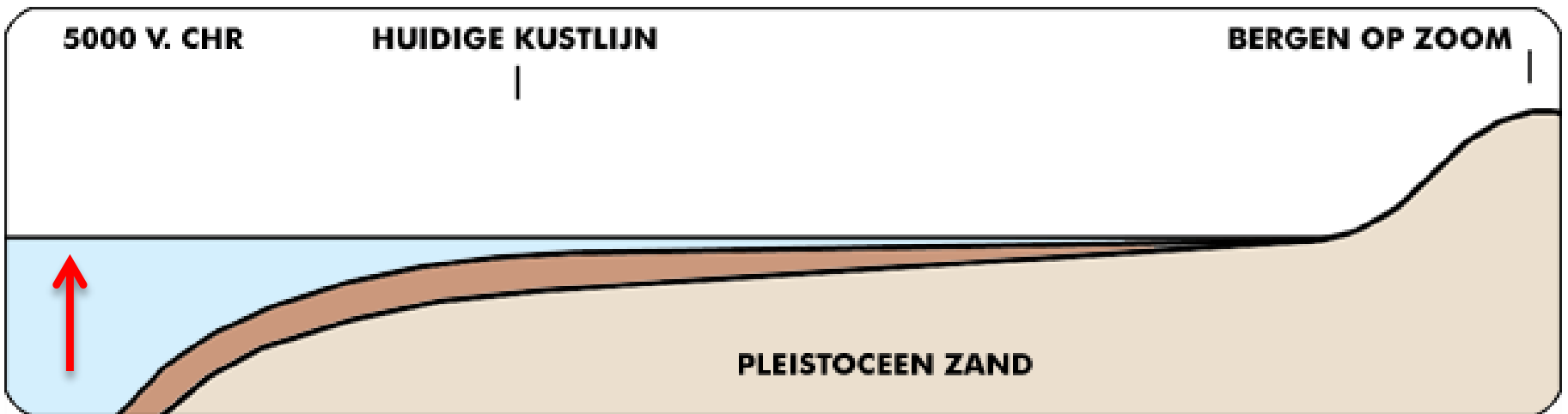
# Landschap Pleistoceen



[www.koudekerke.info](http://www.koudekerke.info)

De vorming van Walcheren begint in het Pleistoceen, ver voordat het bewoond was door de mens. De wind had vrij spel waardoor zand over grote afstanden kon worden meegevoerd. Daar waar de vlakte begroeid was bleef het zand liggen achter bomen en struiken zodat daar zandduinen ontstonden die worden aangeduid als pleistocene dekzandruggen. De diepte van deze laag loopt op Walcheren van noord naar zuid op van 10 tot 3,5 meter -NAP en ligt ter plaatse van Koudekerke op ongeveer 6 meter onder NAP.

# Landschap holoceen

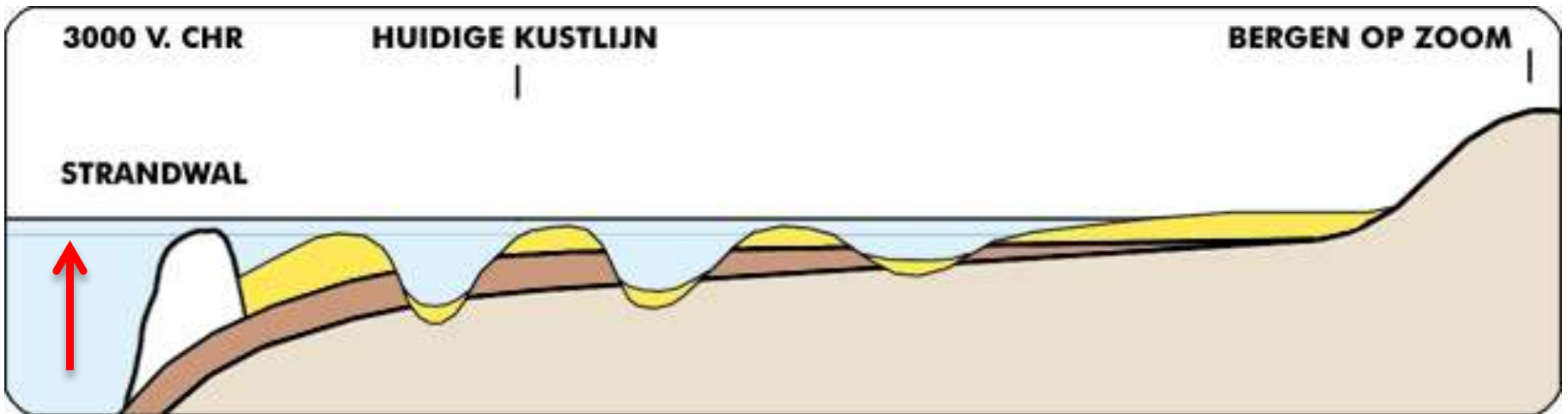
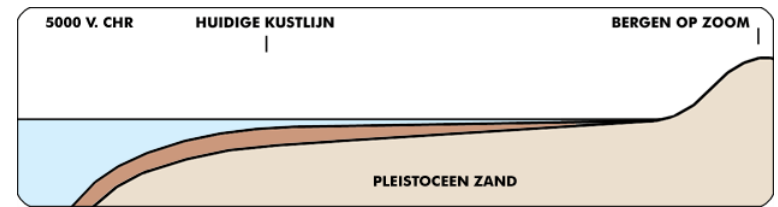


[www.koudekerke.info](http://www.koudekerke.info)

Zo'n 10.000 jaar geleden stond de zeespiegel nog 60 meter -NAP. Door temperatuurstijging steeg de zeespiegel in 5000 jaar tot 17 meter onder NAP. Toen het water verder steeg ontstonden er moerasbossen. Deze vormden een veenpakket dat nabij Koudekerke zijn ontstaan kent omstreeks 4000 voor Christus. De zeespiegel is dan al weer bijna 5 meter verder gestegen .

# Landschap 4300-2300 v. Chr.

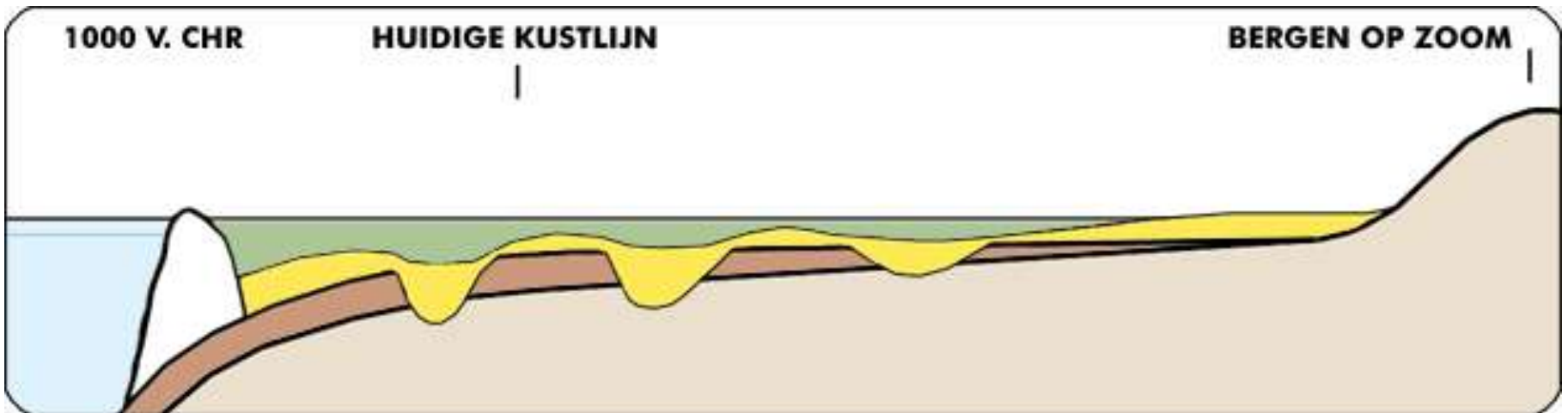
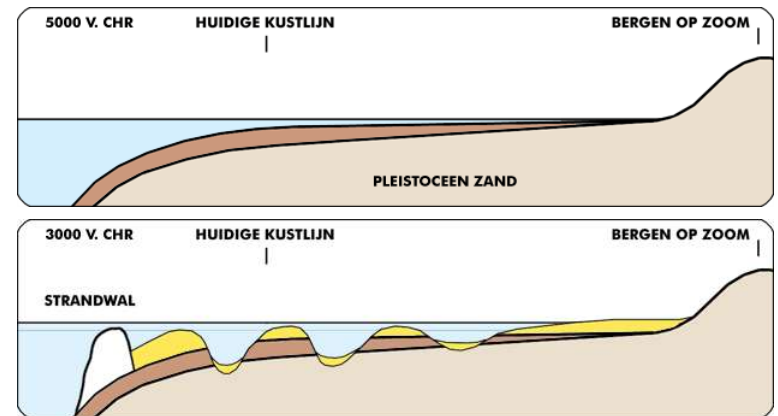
In de periode 4300 tot 3300 voor Christus bleef de bodem bij Koudekerke en Dishoek onveranderd en werd deze bedekt met schorren en slikken die hier voor een dun veenlaagje hebben gezorgd. In de rest van Walcheren werd het basisveen en delen van het daaronder liggende Pleistocene dekzand weggespoeld doordat de zeespiegel steeg tot circa 3 meter onder NAP.



[www.koudekerke.info](http://www.koudekerke.info)

Na 3300 voor Christus ontstond een zeearm met geulen tot wel 30m diep, waarin wadsedimenten werden afgezet met in snelstromende delen voornamelijk zandafzettingen en daar buiten vooral vette klei. Vanaf 3000 voor Christus nam de zeespiegelstijging weer af en omstreeks 2300 voor Christus kwam aan deze sedimentatie een einde. Er vormt zich dan een strandwal voor de huidige kustlijn.

# Landschap 2300 v. Chr. - 50 v. Chr.

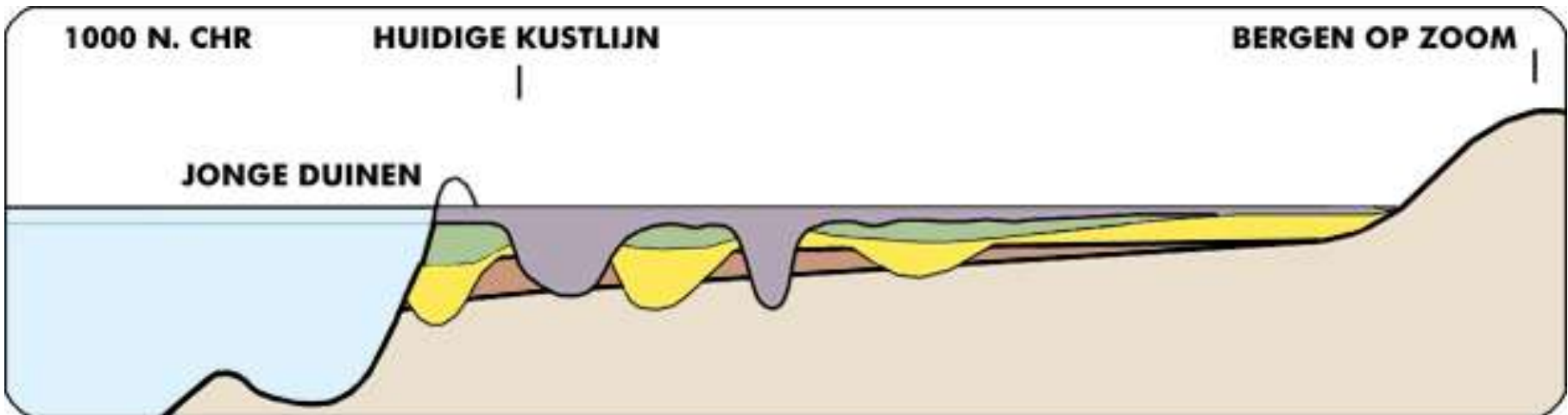
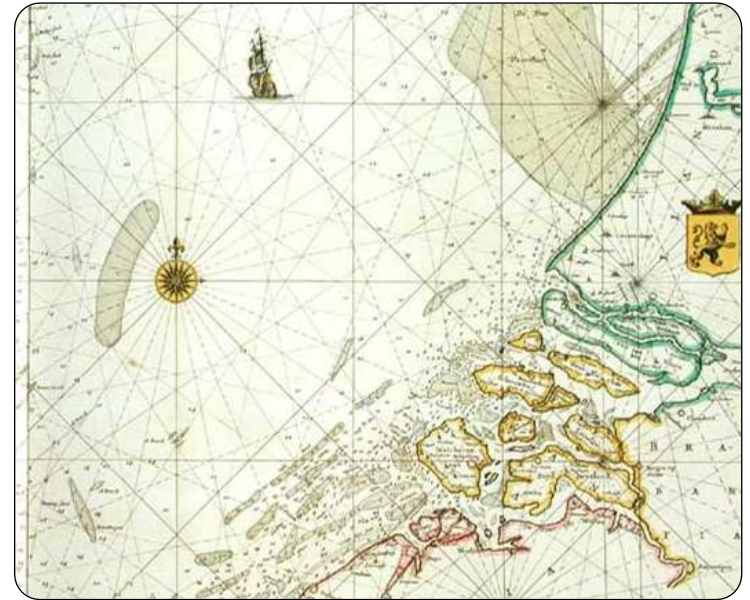


[www.koudekerke.info](http://www.koudekerke.info)

De rust keerde terug in het gebied. De diepe krekken werden langzaam opgevuld met achtereenvolgens zand, zavel en klei. Het gebied veranderde van een zoutwatermilieu in een brak- tot zoetwatermoeras. In dit moeras werd een veenpakket gevormd en zo ontstond het Hollandveen dat op Walcheren tot ca 50 voor Christus doorgroeide. Dit veenpakket, dat tot de afzetting van Duinkerke I behoort, loopt qua dikte sterk uiteen, van plaatselijk enkele decimeters tot 3 meter en in oude geulen tot soms wel 30 meter.

# Landschap 300 v. Chr. - 600 n. Chr.

In deze periode werd Walcheren bevolkt door Romeinen waarvan talrijke sporen zijn teruggevonden in de bovenlaag van het veen. In de omgeving van Domburg is aardewerk gevonden uit circa 300 voor Christus. In Koudekerke dateren de oudste vondsten van Romeins aardewerk uit circa 70 na Christus. In 1974 zijn ten noorden van Koudekerke resten van een Romeinse kalkoven gevonden en onlangs heeft men bij werkzaamheden voor de rondweg rond Koudekerke nog Romeins materiaal gevonden. Vooral uit de 2e en 3e eeuw na Christus zijn veel Romeinse vondsten op Walcheren bekend waaronder ook een munt uit de periode van keizer Antoninus Pius (138-161) welke bij de **hofstede Paauwenburg** is gevonden in het begin van de 20e eeuw. Alle gevonden munten op Walcheren dateren van vóór het jaar 274.



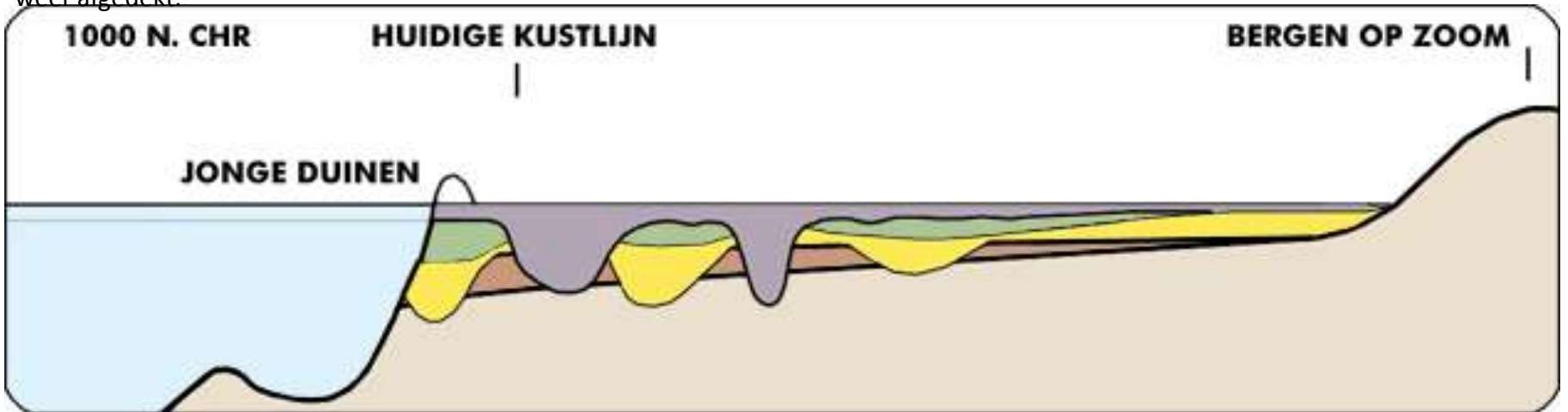
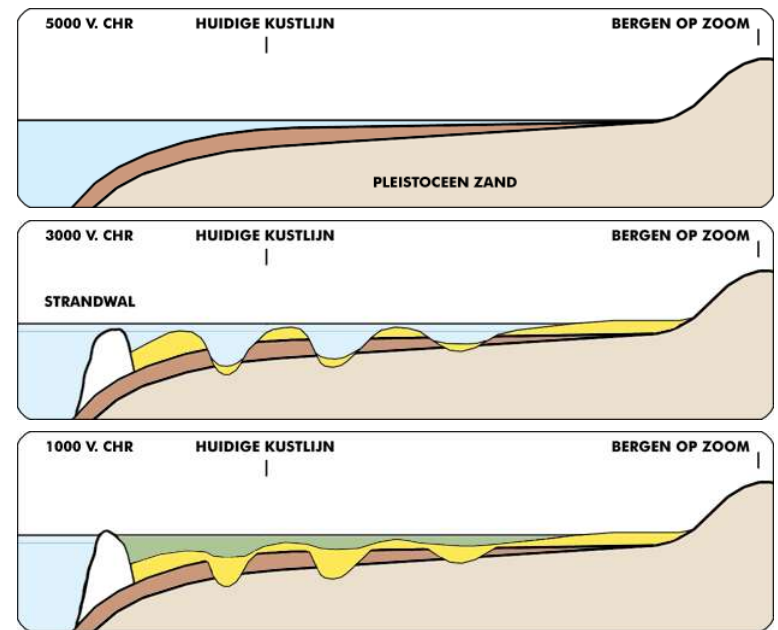
[www.koudekerke.info](http://www.koudekerke.info)

Door de ontwatering van het veen nam de daling van het maaiveld toe en werd het gevaar voor overstromingen groter. Waarschijnlijk is dit van invloed geweest op de ontvolking van Walcheren. Uit de periode vanaf 275 tot 600 na Christus zijn nauwelijks sporen van menselijke activiteit bekend. In deze periode bleef Zeeland ten prooi vallen aan eb en vloed. De oude strandwal werd gereduceerd tot een zandbank (zie kaart Goos 1666) en in het daarachter gelegen land werden krekens in het veen uitgesleten en werd zeeleem afgezet,

# Landschap 600-1200

Voor de huidige kustlijn van Domburg lag rond 600 een belangrijke handelsnederzetting, die tot in de 9e eeuw doorbloeide. Uit verhalen over de uit Engeland afkomstige predikant Willibrord, die zich omstreeks 690 afspeelden in Domburg, Westkapelle, Zoutelande en Vlissingen, wordt afgeleid dat alleen de kuststreek bewoond was.

De hoge duinen zoals we die nu kennen zijn pas na het jaar 1000 ontstaan door het steeds verder opwaaien van zand. Naast verstuiving van zand was er sprake van erosie van zand door de zee. Hierdoor werden tot de jaren tachtig van de vorige eeuw bij zeer laag water en gunstige wind nog sporen op het strand bij Dishoek waargenomen van oude klei- en veenlagen van de Duinkerke I en II transgressies. Door recente zandsuppleties zijn die sporen weer afgedekt.



[www.koudekerke.info](http://www.koudekerke.info)

In de periode 900-1200 vindt de Duinkerke III transgressie plaats. Walcheren blijft grotendeels droog, maar wordt van de Bevelanden gescheiden. Vanaf de 11de eeuw nam de bevolking op Walcheren weer verder toe maar werd ook het gevaar van overstromingen groter. De jonge duinenrij was nog niet op alle plaatsen gesloten en de stormvloed van 1014 en 1134 die Zeeland teisterden deden de inwoners besluiten om woonplekken op te hogen, krekken af te dammen en dijken aan te leggen.



# Dishoek - Dyckshoecke

De Westerschelde is ontstaan uit de Honte en had al spoedig een vrij brede monding aan zee. Nadat de Honte in de loop van de dertiende eeuw een verbinding kreeg met de Schelde, werd de zee-arm nog breder en werden eilanden, zoals Wulpen en Coesant, door de zee opgeslokt en ontstond de Westerschelde. De duinstrook aan de zuid-westzijde van Walcheren kende van oudsher enkele zwakke plekken, waar kreken hun water door de duinenrij richting zee afvoerden. Onder andere tussen Zoutelande en Valkenisse en ten zuiden van Dishoek was de jonge duinenrij smal en laag en daarmee een gevaarlijke plek in de kustverdediging.



Het buurtschap Dishoek dankt zijn naam aan een dijk, die hier omstreeks 1293 moet zijn aangelegd om het zwakke stuk kust te verstevigen.

Dishoek is een verbastering van 'Dyckshoecke', wat de plek aangaf van de overgang van de jonge duinen in de dijk welke vervolgens in de richting van Vlissingen liep

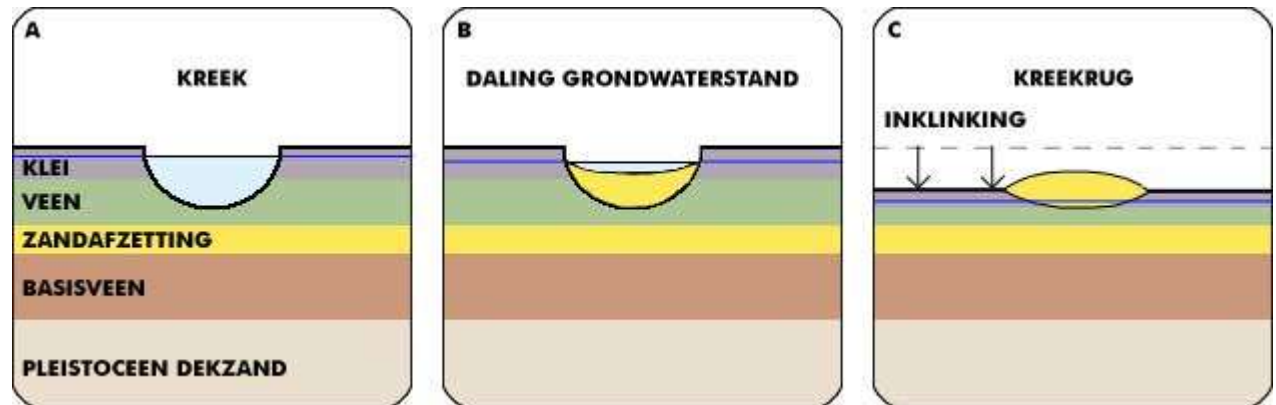
(zie vermelding op kaart 1652).



[www.koudekerke.info](http://www.koudekerke.info)

Het was de dijk bij Dishoek die in januari 1393 en december 1396 op doorbreken stond en pas na inmenging van het Middelburgse polderbestuur werd hersteld. Door deze en andere vroege waterbouwkundige werken werden de contouren van Walcheren in hoofdlijnen bepaald. In de jaren hierna worden bij Dishoek diverse malen herstelwerkzaamheden uitgevoerd, waaronder een dijkverhoging in 1403 en dijkversterking in 1422.

# Landschap

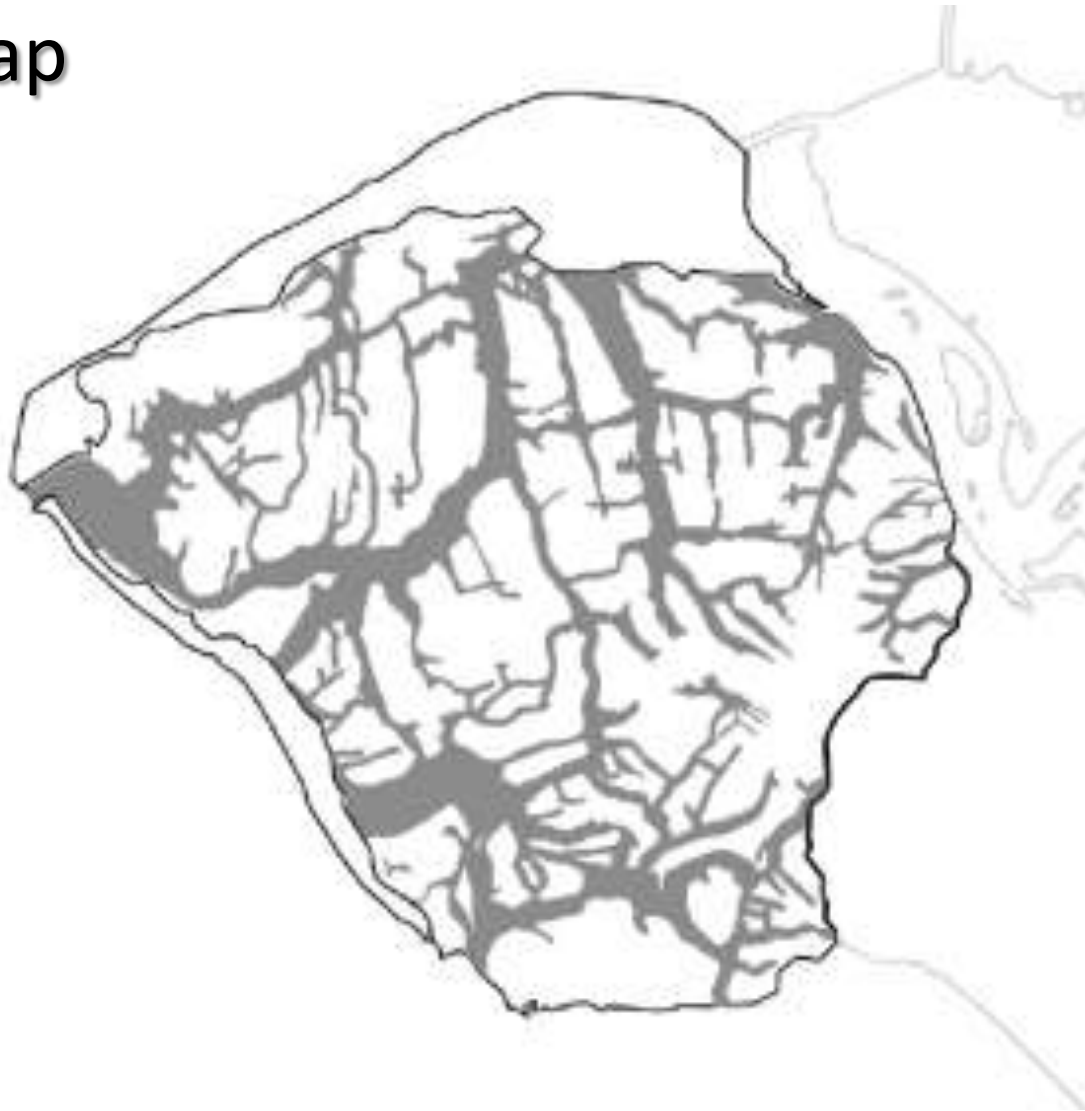


Met de bedijking en een verbeterde afwatering van Walcheren wilde men zich na de stormvloed van 1134 beter beschermen tegen het water en kon men meer grond in cultuur brengen. Een gevolg van de verbeterde afwatering was een daling van de grondwaterstand. Hierdoor werd vanaf dat moment echter ook het ondiepe veen blootgesteld aan zuurstof, waardoor het plantaardig materiaal kon gaan rotten. Door het gewicht van de relatief zware kleiafzettingen werd de onderliggende veenlaag gaandeweg samengedrukt en begon een proces van inklinking. Het veenoppervlak kon door het inklinken en oxideren soms tot 2 cm per jaar dalen waardoor er nu plaatsen zijn met totale bodemdalingen van meer dan 1 meter. Hierdoor kwam de kreekbedding die uit fijn zand bestond, en zelf niet verder kon inklinken, na verloop van tijd hoger te liggen dan de oorspronkelijk hoger gelegen poelgronden.

[www.koudekerke.info](http://www.koudekerke.info)

Door dit inklinkingsproces zijn de huidige kreekruigen ontstaan, die de basis voor de bewoning en het grondgebruik vormden, zo ook voor Koudekerke en Dishoek. De foto is gemaakt ter plaatse van het hoogste punt op een kreekrug. Hier zijn de bovenste twee lagen goed zichtbaar.

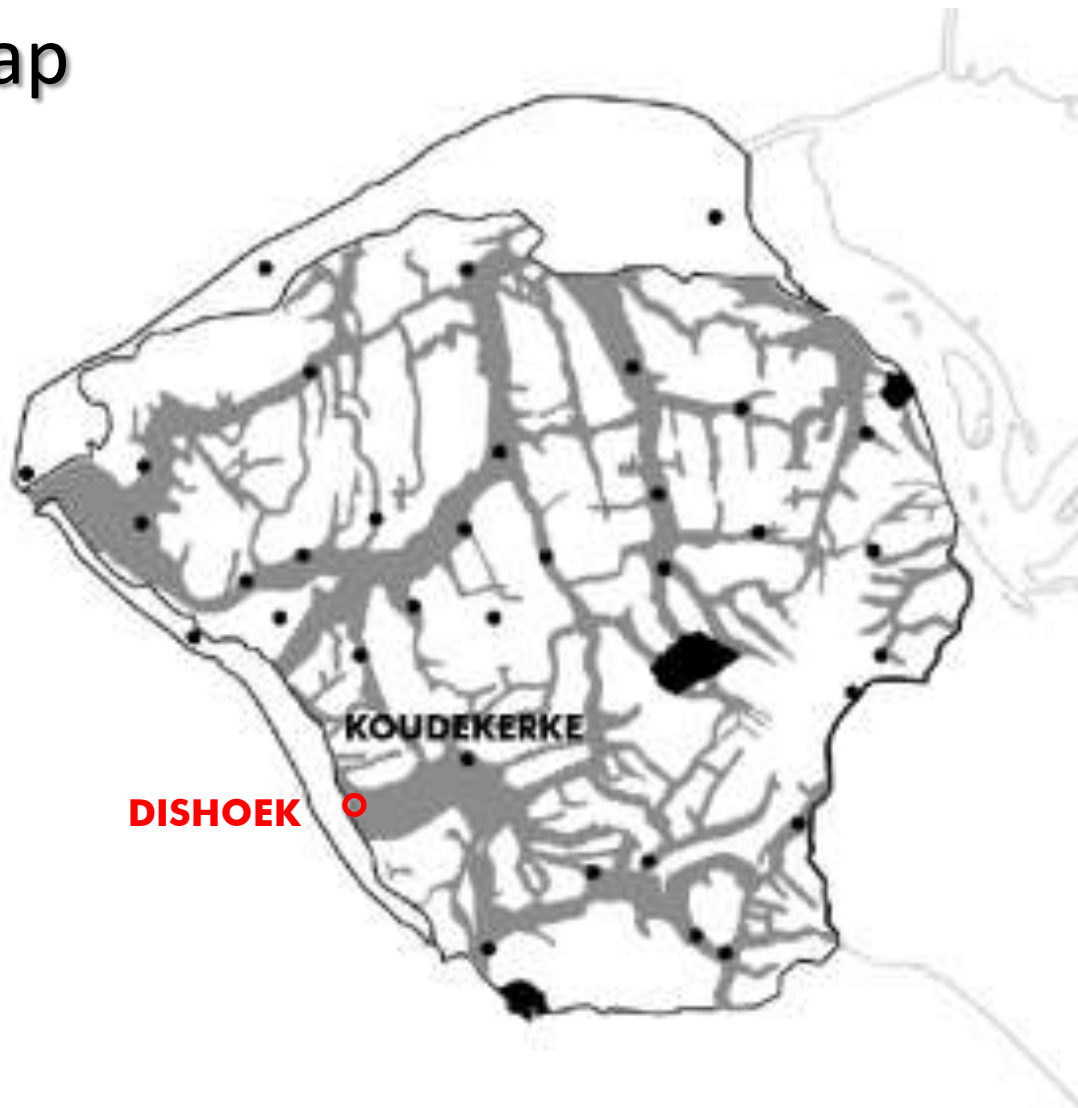
# Landschap



[www.koudekerke.info](http://www.koudekerke.info)

Kreekruggen op Walcheren.

# Landschap



[www.koudekerke.info](http://www.koudekerke.info)

De dorpen en steden op het Walcherse platteland liggen vrijwel allemaal op een kreekrug.


# Dishoek ca 1550



[www.koudekerke.info](http://www.koudekerke.info)

Het hierboven getoonde fragment van het Panorama van Walcheren, dat vermoedelijk Antoon van Wijngaerde in 1550 maakte, is het oudste bekende schilderij waarop een redelijk betrouwbare weergave is te zien van Walcheren. Dit ruim 10 meter lange, met waterverf vervaardigde panorama, beslaat de gehele Walcherse kust en geeft een indruk van de in die periode kenmerkende activiteiten waarbij voor de visserij een hoofdrol lijkt te zijn weggelegd. Hierop staat "Diekshoeke" zeer prominent aangegeven.

# Dishoek ca 1566

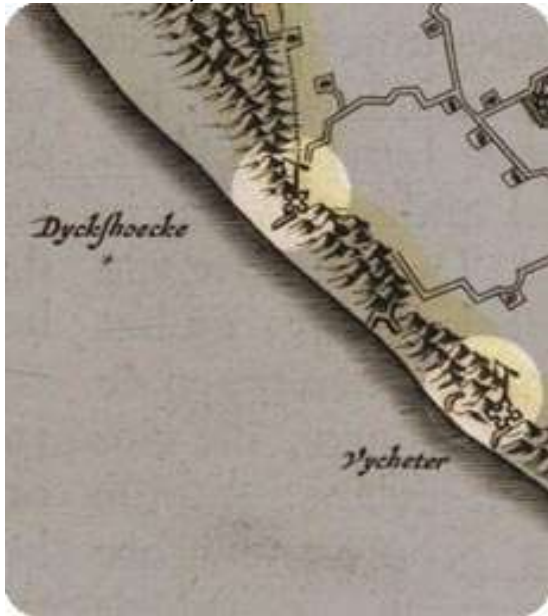


[www.koudekerke.info](http://www.koudekerke.info)

In het landschap dat Antoon van Wijngaerde schetste vond in de vroege ochtend van 30 juni 1566 de eerste hagenpreek van Nederland plaats in het Slobberduin. Bij de bijeenkomst, die startte om 5 uur, waren zo'n 300 personen uit voornamelijk Middelburg, Vlissingen en Veere en enkele dorpelingen uit Koudekerke bijeen gekomen om de preek aan te horen. (De bronnen zijn niet eenduidig over wie deze bijeenkomst geleid heeft. Hierna vindt de kerkhervorming in Nederland plaats met onder andere de Beeldenstorm)

# Dishoek

Bij Dishoek vinden we de hoogste duinen van Zeeland en die waren ook vroeger al een belangrijk herkenningspunt. In 1579 werd ter bescherming van Walcheren op bevel van de gouverneur van Walcheren, de heer Alexander de Haultain, gestart met de bouw van negen wachthuizen, waaronder die bij **Dishoek** en **De Vijgeter**. (zie kaart Atlas van Loon 1664 en Roman Visscher 1665)



[www.koudekerke.info](http://www.koudekerke.info)

Op de Atlas van Loon uit 1664 staan de wachthuizen bij Dishoek en de Vijgeter aangegeven met een symbool, dat ergens doet denken aan een galg. Dit symbool moet echter de eerder genoemde bakens voorstellen. Ze worden op deze kaart aangegeven als een lange paal met een soort hefboom waaraan een (brandende) takkenbos omhoog kon worden gelaten. Dit symbool moet dus niet verward worden met een galg, die overigens ook in deze buurt gestaan heeft. Sinds 1587 was er een galg nabij het huidige Westduin

# Dishoek



STADSGEZICHT OP VLISSINGEN DOOR PIETER SAEGERS IN 1699

[www.koudekerke.info](http://www.koudekerke.info)

Schilder Pieter Saegers heeft in 1699 een stadsgezicht op Vlissingen gemaakt, dat tegenwoordig onderdeel uitmaakt van de collectie van het Zeeuws Maritiem muZEEum. Op dit doek is naast de stad Vlissingen ook een deel van het Walcherse achterland en een gedeelte van de kustlijn zichtbaar. Hierop vallen de hoge duinen en het baken bij Dishoek op. Het baken dat staat afgebeeld, is qua hoogte sterk overdreven.



# Wachthuis Dishoek

Bij de wachthuizen werd doorgaans op een hoog duin een baken geplaatst dat bestond uit een paal met zijlatten met in eerste instantie een soort hefboom waaraan een (brandende) takkenbos omhoog kon worden gelaten en later ook een olielamp waardoor men zo'n 'kaap' dan van grote afstand kon herkennen. Mogelijk werd de paal ook beklommen.

Vanuit de wachthuizen opereerde de landwacht en kon men de scheepvaart in de gaten houden en werd ook de terugkomst van de Oost-Indiëvaarders aan de bewindhebbers van de V.O.C. gemeld.



GEZICHT OP HET WACHTHUIS TE DISHOEK IN 1674

[www.koudekerke.info](http://www.koudekerke.info)

De afbeelding van het wachthuis te Dishoek uit 1674 laat het baken zien en een versterking met kantelen waarachter kanonnen zijn geplaatst. Achter het wachthuis is de vlootformatie van Michiel Adriaenszoon de Ruijter zien, voor zijn vertrek naar Martinique. Dankzij de wachthuizen te Dishoek en de Vijgeter wist een andere zeeheld, Frans Naerebout, met een groepje vissers eens 81 opvarenden van de zinkende Oost-Indiëvaarder 'Woestduyn' te redden.

# Wachthuis Dishoek

Vooraf in de Bataafs-Franse tijd vervulden de batterijen weer een militaire functie omdat de spanningen tussen Frankrijk en Engeland opliepen. In 1795 werd het Haags Verdrag gesloten, waarin werd bepaald, dat in Vlissingen een Frans garnizoen gelegerd mocht worden. Napoleon liet daarna in Vlissingen een vloot bouwen, die Engeland, waarmee hij in oorlog was geraakt, moest gaan aanvallen.



GEZICHT OP HET WACHTHUIS TE DISHOEK OMSTREEKS 1750-1790 (KLEYNE, D.)

[www.koudekerke.info](http://www.koudekerke.info)

In 1800 werd het wachthuis bij Dishoek aangemerkt als batterij nr. 7 en werd het voorzien van een magazijn. De Engelsen die in 1809 Walcheren binnenvielen stuitten bij Dishoek op verzet van Hollandse kanonnières en een Pruisisch bataljon. Deze geven het echter al vrij snel op waarna de kanonnen in zee werden gereden. Na het vertrek van de Engelsen en de Fransen verliezen de batterijen steeds verder hun functie. In 1845 wordt batterij nr. 5 nog aangemerkt als 3e klasse en in 1854 wordt deze officieel opgeheven.

# Wachthuis De Vijgeter

De Vijgeter staat sinds 1672 bekend als buurtschap. Mogelijk stond er al vanaf 1525 een versterking die is uitgebreid tot een klein fort, dat vermoedelijk in 1674 grotendeels is verwoest tijdens een orkaan.

De overblijfselen van het fort De Vijgeter, waarbinnen een wachthuis werd gebouwd, zijn omstreeks 1700 vastgelegd door Herman Saftleven jr. (1609-1685).

Er zijn drie afbeeldingen van het wachthuis van zijn hand bekend. De afbeelding hier rechts, toont een vrouw met kind en kent het opschrift "Viseter buyte Vlissinge".



GEZICHT OP HET WACHTHUIS DE VIJGETER TE KOUDEKERKE, 1700

[www.koudekerke.info](http://www.koudekerke.info)

Het wachthuis De Vijgeter zal ondanks de vervallen toestand in 1700 nooit helemaal zijn functie verloren hebben, want in 1781 wordt het weer aangeduid als batterij nr. 5 en had het een magazijn en kogeloven. In de periode hiervoor blijft het ook op kaarten, zoals die van Isaak Tirion uit 1747, als zodanig aangegeven.

# Wachthuis De Vijgeter

Vermoedelijk was batterij De Vijgeter eerder dan batterij Dishoek buiten gebruik geraakt, want reeds in 1848 werd De Vijgeter door Van der Aa in het Aardrijkskundig Woordenboek der Nederlanden beschreven als *'voormalig wachthuis en vuurbaak'*.

Na het verdwijnen van de batterij bleef de gelijknamige hofstede 'De Vijgeter' bestaan, tot deze bij de bevrijding in 1944 werd verwoest.

Dat het duin bij 'De Vijgeter' ook na deze periode een belangrijk strategisch punt bleef, blijkt uit het feit dat tot enkele jaren geleden op deze plek nog een militaire uitkijkpost heeft bestaan.



GEZICHT OP HET WACHTHUIS DE VIJGETER TE KOUDEKERKE, 1700

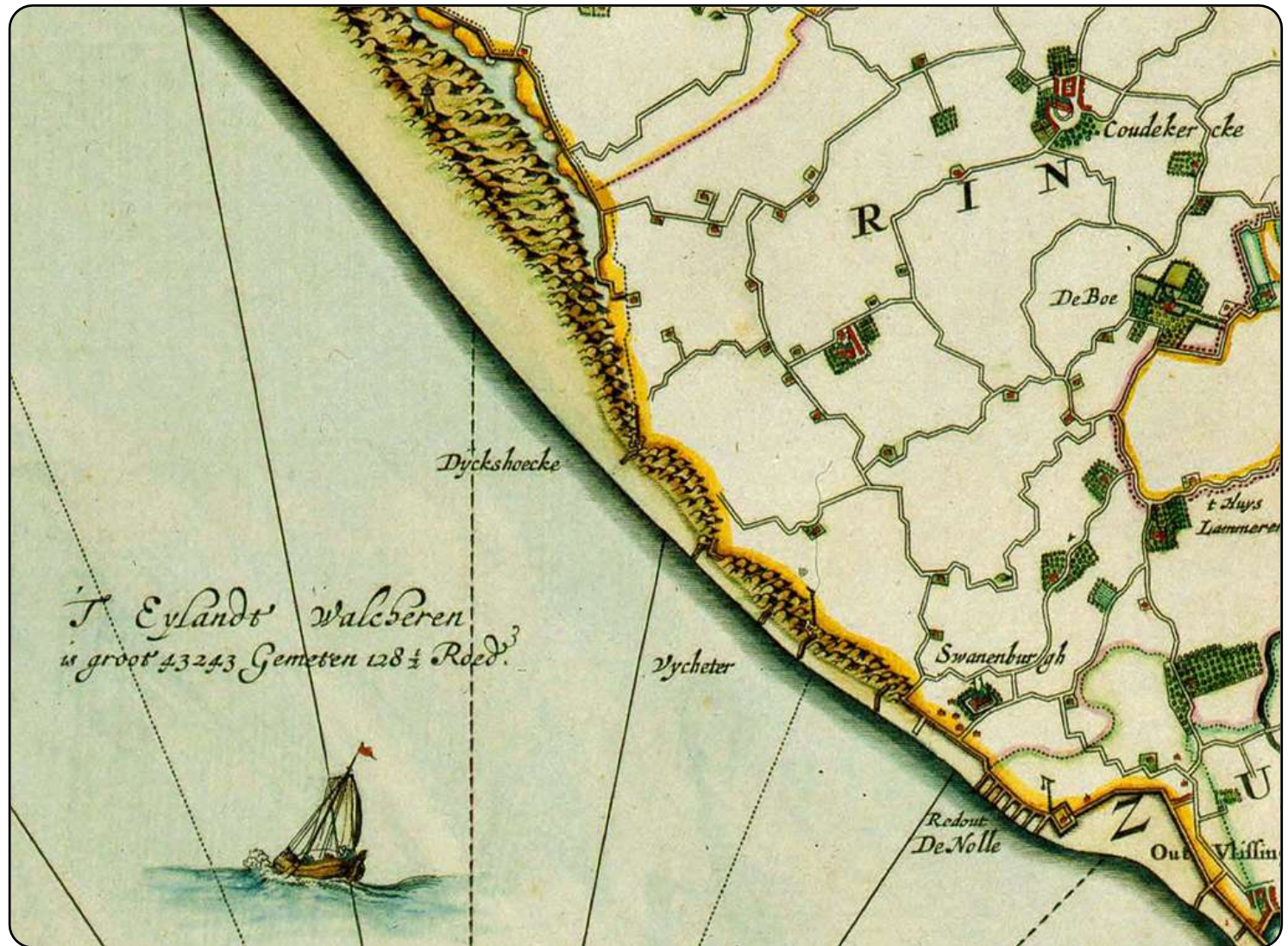
[www.koudekerke.info](http://www.koudekerke.info)

Uit de oude prenten valt op te maken, dat het voormalige fort meerdere kleine torens moet hebben gehad, maar dat het geheel bescheiden van omvang was. Binnen het fort is een wachthuis gebouwd, waarbij een baken met twee zogenaamde zijlatten was geplaatst.



[www.koudekerke.info](http://www.koudekerke.info)

De kaart van Bernaerds uit 1641 is de eerste betrouwbare kaart van de Heerlijkheid Koudekerke, waar Dishoek deel van uitmaakte. Hierop staan eveneens de wachthuizen vermeld. Van een dicht bebouwd buurtschap zoals we Dishoek tegenwoordig kennen is volgens deze kaart nog lang geen sprake. Van de bebouwing die op de tekening van Antoon van Wijngaerde lijkt ook maar weinig te herkennen. Is de bebouwing door schermutselingen tussen de Geuzen en Spanjaarden in 1572 verdwenen?



[www.koudekerke.info](http://www.koudekerke.info)

Ook de kaart van Visscher Roman uit 1655 zijn de wachthuizen vermeld. Dishoek bestaat ook hier slechts uit het wachthuis met hieromheen enkele verspreide boerderijen. Bij Swanenburgh daarentegen is wel een dichtere bewoningsconcentratie aangegeven. Herkenbaar zijn de wegen, boerderijen en de diverse buitenplaatsen zoals Swanenburgh, Westerwijk, Paauwenburgh en Lammerenburgh. In de periode die hierop volgden maakten vele buitenplaatsen een bijzondere ontwikkeling door.



[www.koudekerke.info](http://www.koudekerke.info)

De kaart van de gebroeders Hattinga uit 1750 laat voor het eerst het 'gehugte van Dishoek' zien. De originele kaart is helaas wat ongelukkig beëindigd bij de duinenrij van Dishoek, maar hier achter de duinen is dan reeds de eerste gegroepeerde bebouwing zichtbaar die zich heeft ontwikkeld aan beide zijden van de Dishoeksche Weg. Opvallend op deze kaart zijn ook de vele buitenplaatsen met hun prachtige tuinen die onder andere in de Walcherse Arcadia worden beschreven.



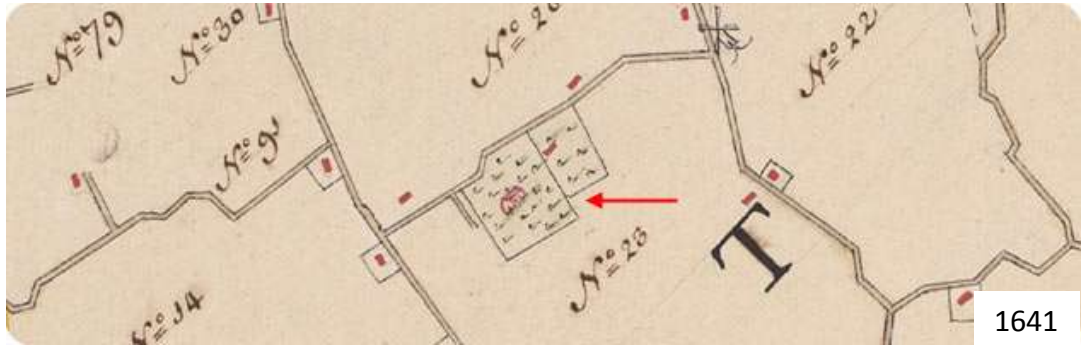
[www.koudekerke.info](http://www.koudekerke.info)

In 1750 is de bebouwing langs de Dishoekseweg nabij buitenplaats Westerwijk ook verder tot ontwikkeling gekomen. Hier ontstonden op de hoger gelegen kreekrug enkele boerderijtjes die in het enkele geval van Westerwijk al vroeg uitgroeiden tot buitenplaats. Van buitenplaats Westerwijk zijn afgezien van de schematische aangifte op oude kaarten geen afbeeldingen bewaard gebleven. Helaas, want deze behoort tot de vroegste buitenplaatsen in de Heerlijkheid Koudekerke!



# Westerwijk

Pieter Symonszoon Schotte, komend uit Souburg of Ritthem, wordt in de Overloper van de Westwatering van Walcheren uit 1585 genoemd als eigenaar van een boerenerf in het zogeheten Adriaen Laureynsz Dommisblock in de ambachtsheerlijkheid van Koudekerke.



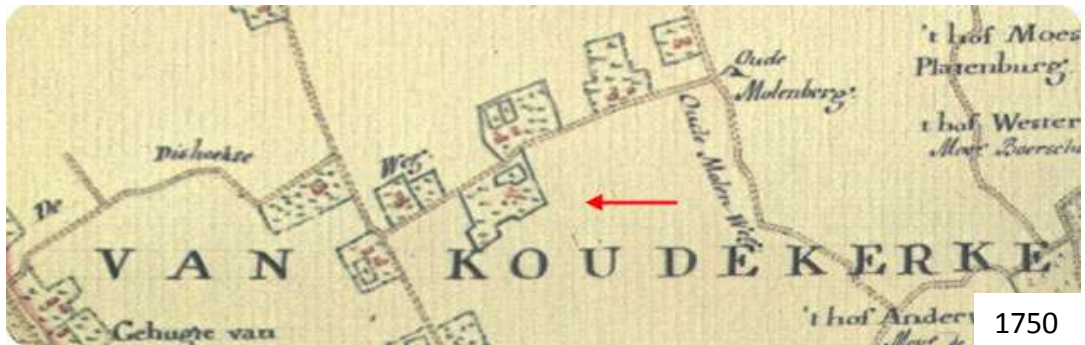
1641

Vanaf 1641 wordt Westerwijk, dat dan nog niet onder die naam bekend is al aangeduid als een belangrijke plaats te midden van enkele andere boerderijtjes. Naast een herenhuis heeft de verdere bebouwing van Westerwijk bestaan uit zelfs een tweetal boerderijen, met alle bekende bijgebouwen zoals bakkeet, wagenhuis en varkenskot inclusief. In de decennia hierna wisselt het eigendom tussen rijke regentenfamilies.



1655

In de periode 1741-1755 was de weduwe Boesschot eigenaresse van Westerwijk en vinden wat vreemde transacties plaats die er op zouden kunnen duiden dat de buitenplaats zo rond 1745 in verval is. Vermoedelijk is dat het geval, want de gebroeders Hattinga vermelden op hun Walcherenkaart uit 1750 geen buitenplaats meer aan de Dishoekseweg. Wat overblijft is de boerderij van Westerwijk.



1750

[www.koudekerke.info](http://www.koudekerke.info)

Het is moeilijk voor te stellen dat vele heren van stand, met uiteraard keurige dames in hun kielzog varende, zich hier in de Westhoek met koetsen over de toen onverharde weg begaven. Regentenfamilie Schotte, vice-admiraal Carel van de Putte, Catharina Johanna, de vrouw van schepen, raad en zeeheld Philibert Boesschot en burgemeester Nicolaas Carel van Hoorn. Het zijn waarachtig niet de minste namen! Over namen gesproken. Wist u dat de naam 'Westerwijk' pas na de periode als buitenplaats lijkt te zijn ontstaan?

# Westerwijk



2009

1950

[www.koudekerke.info](http://www.koudekerke.info)

Op 7 maart 1755, twee jaar voor haar dood, verkoopt de oude weduwe Boeschot-Van de Putte haar boerderij en de vele percelen land aan Cornelis Pietersen de Voogd. Tot 1825 zou Westerwijk een aangelegenheid blijven van de vermogende landliedenfamilie's De Voogd en Haak. De boerderij werd herbouwd en de gronden van de boerderij raakten versnipperd. De geschiedenis van Westerwijk is nu ontrafeld en beschreven op de website. Van boerderij tot rijk landgoed en tot slot weer boerenbedrijf. Zo verging het vele buitens.



[www.koudekerke.info](http://www.koudekerke.info)

Buitenplaats Zwanenburg is in het begin van de zeventiende eeuw gebouwd in opdracht van Mr. Apollonius Ingels(e). Na de dood van zijn vrouw van Apolonius Ingels(e), Maria Schot in 1696, raakt Zwanenburg vermoedelijk in verval. Uit de archieven van de Polder Walcheren kan worden opgemaakt dat na 1713 percelen land worden verkocht. In 1715 wordt het buiten nog aangestipt in de Walcherse Arkadia en in 1750 wordt het door de gebroeders Hattinga aangegeven als "t Geslegte Slot Swanenburg".


# Zwanenburg



1930



voor 1925



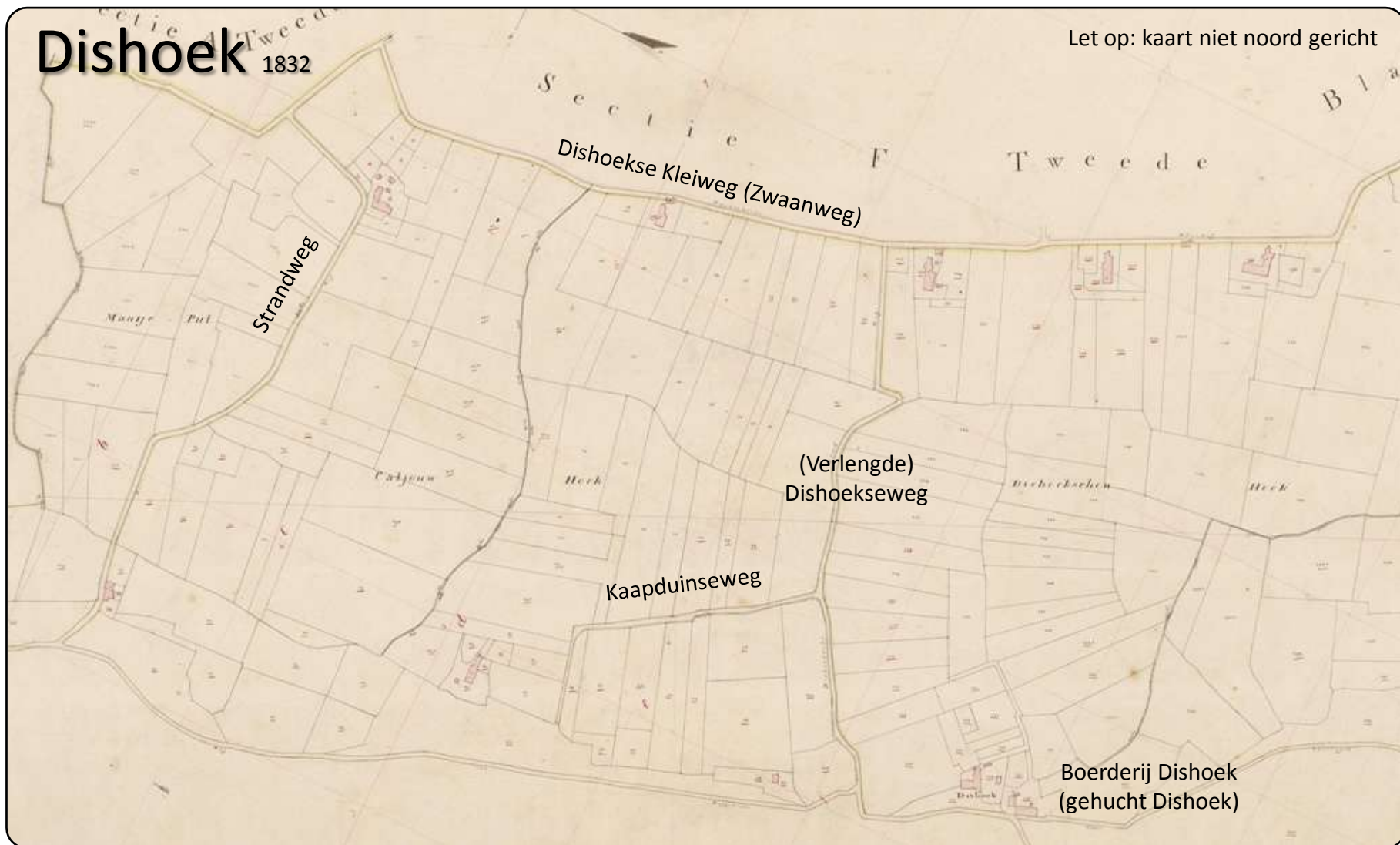
1690-1696

[www.koudekerke.info](http://www.koudekerke.info)

De geschiedenis van Zwanenburg begon niet zoals die van Westerwijk als boerderij. Zwanenburg is als slot ontworpen en gebouwd en na de teloorgang ook weer gesloopt. Alleen de boerenhofstede en de vijvers die ooit rond het slot lagen bleven lange tijd bewaard. Hofstede Zwanenburg werd in 1940 door de Duitsers gevorderd, toen er in het nabijgelegen dungebied een kustbatterij (Veste Heldburg) werd gebouwd. In 1944 viel definitief het doek voor de hofstede door oorlogsgeweld en de inundatie van Walcheren.

# Dishoek 1832

Let op: kaart niet noord gericht



[www.koudekerke.info](http://www.koudekerke.info)

Met de komst van de Fransen (1795) kwam het 'kadastraal' vastleggen van eigendommen van de grond en verschenen er gedetailleerde kaarten. Dit fragment van een zogenaamd minuutplan toont de situatie van Dishoek omstreeks 1832. De naam Dishoek prijkt hier bij de hofstede bij duinrand die zich later tot camping Dishoek zou ontwikkelen. Verder zijn wat verspreid liggende boerderijen zichtbaar aan de Dishoekse Kleiweg. Verder prijken de namen Caljouw Hoek en Dishoekschen Hoek op dit minuutplan.

# Dishoek 1857



[www.koudekerke.info](http://www.koudekerke.info)

In 1857 verscheen deze veldminuut 'Westkapelle' waarvan hier een fragment te zien is met de omgeving van Dishoek. De bebouwing bij het latere camping Dishoek staat ook hier weer duidelijk aangegeven. Aan de (latere) Kaapduinseweg verschijnen de eerste gebouwen. Opvallend zijn ook de enorme versnipperde landbouwpercelen. Met de toegenomen bereikbaarheid van Walcheren ontwikkelde zich vanaf 1860 ook een badplaatscultuur op Walcheren die pas na 1926 bij Dishoek echt tot ontwikkeling kwam.

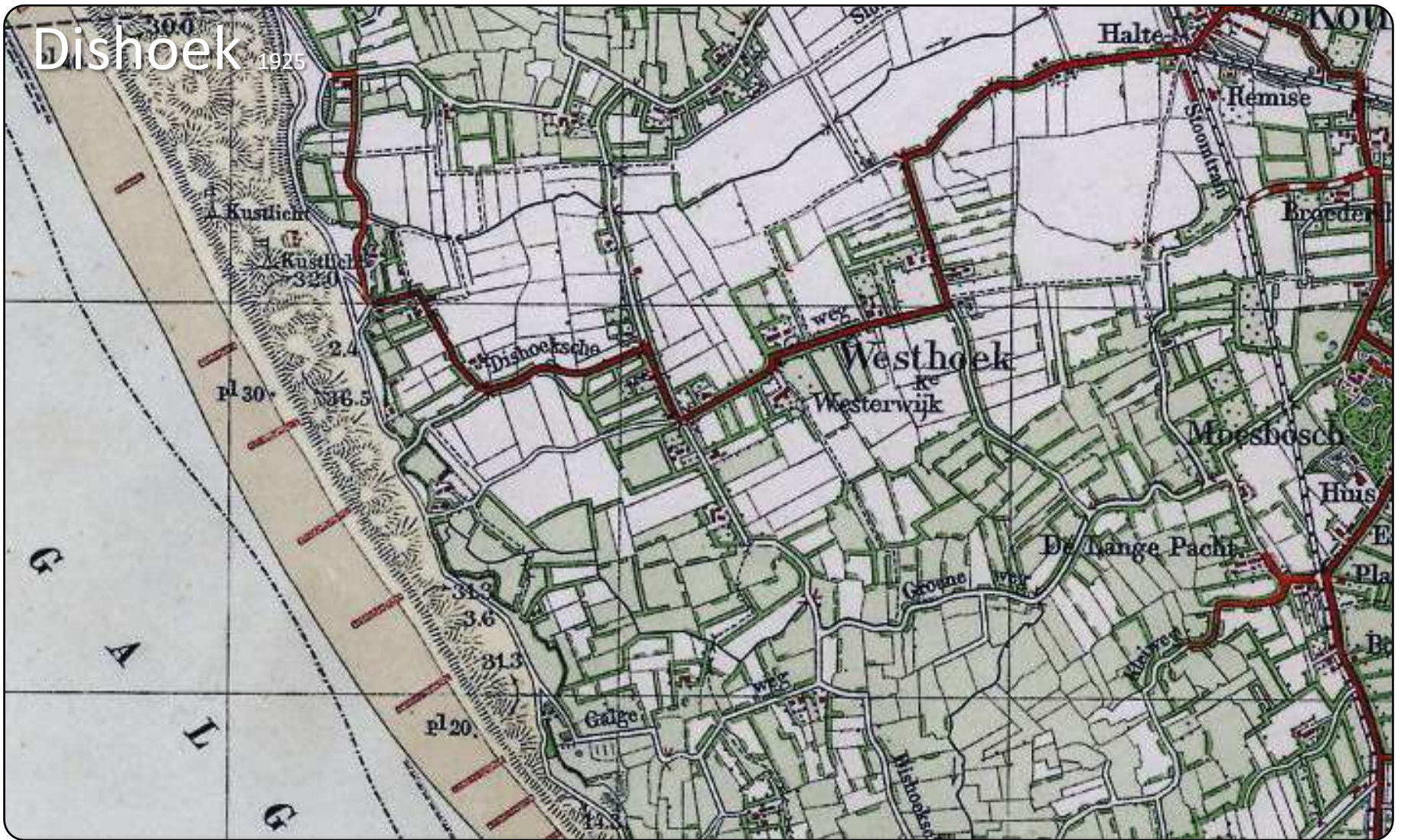
# Dishoek 1911



[www.koudekerke.info](http://www.koudekerke.info)

In 1911 verscheen dit bonnenblad 'Vlissingen' waarvan hier een fragment te zien is met de omgeving van Dishoek. Aan de Kaapduinseweg is nu duidelijk spraken van een bewoningsconcentratie. De versnippering van de landbouwpercelen heeft doorgezet en goed afleesbaar is hier ook het grondgebruik waaruit het verloop van de kreekruggen kan worden afgeleid. De Dishoekseweg volgt precies het verloop van de kreekrug.

# Dishoek 1925

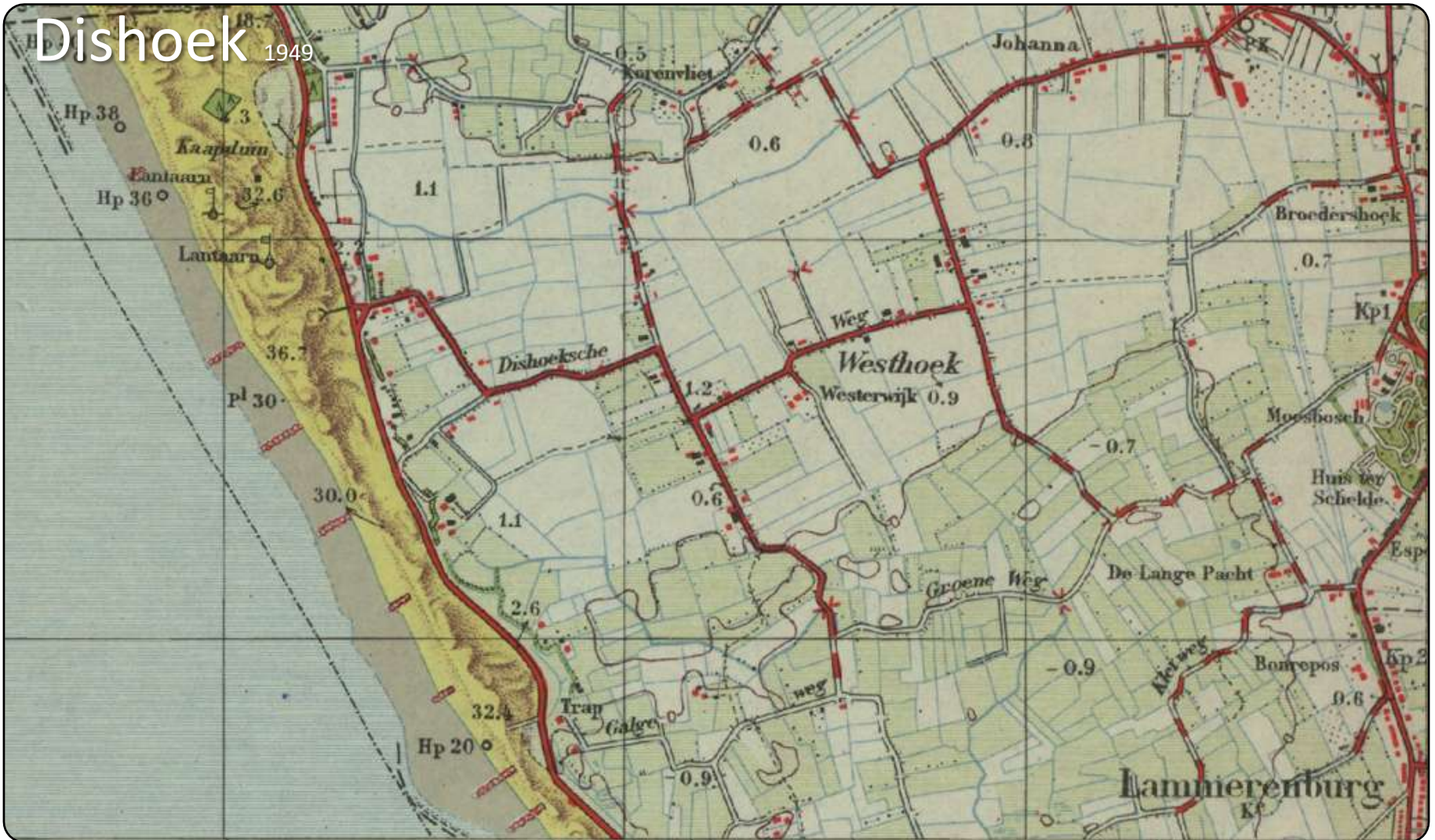


[www.koudekerke.info](http://www.koudekerke.info)

Het bonnenblad 'Vlissingen' uit 1925 toont nog zeer weinig veranderingen in de duinstreek als deze wordt vergeleken met de situatie van 1911. Na de aanleg van het rijwielpad in 1926 en de verbreding van de weg langs het vroom zette deze ontwikkeling zich namelijk pas echt door.



# Dishoek 1949



[www.koudekerke.info](http://www.koudekerke.info)

De topografische kaart van 1949 laat de situatie na de inundatie zien. Hier is wederom het fragment met de omgeving van Dishoek weergegeven. De bebouwing langs de Kaapduinseweg is nu verder tot ontwikkeling gekomen en ook langs de duinrand zijn nu her en der vakantiehuisjes verschenen. De inundatie had het merendeel van de heggen rond de percelen vernietigd en de ruilverkavelingen die hierna volgden brachten een nieuwe gedaanteverwisseling van het platteland.

# Dishoek 1962



[www.koudekerke.info](http://www.koudekerke.info)

Op de topografische kaart van 1962 is de invloed van de ruilverkaveling goed zichtbaar en is ook de verdere ontwikkeling van de duinstreek te zien met het vakantiepark Vevenabos. De duinstreek wordt steeds voller, Dishoek wordt nu een echt buurtschap.

# Dishoek 1972



[www.koudekerke.info](http://www.koudekerke.info)

Op de topografische kaart van 1972 is de invloed van de 2<sup>e</sup> ruilverkaveling goed zichtbaar en is ook de verdere ontwikkeling van de duinstreek te zien de groei van Dishoek.

# Dishoek 1982



[www.koudekerke.info](http://www.koudekerke.info)

Op de topografische kaart van 1982 is de verdere ontwikkeling van de duinstreek te zien met de groei van Dishoek in de richting van de Strandweg. De buitenwijken van Vlissingen rukken eveneens op.

# Dishoek 1993



[www.koudekerke.info](http://www.koudekerke.info)

Op de topografische kaart van 1993 zet de ingezette groei door. Dishoek wordt verder bebouwd.

# Dishoek 2011



[www.koudekerke.info](http://www.koudekerke.info)

Op de huidige luchtfoto kunnen we dankzij Google zien hoe Dishoek er momenteel bij ligt ingepast tussen het groen van de duinen en het jonge dorpsbos.

**Pauze...**

*Samen een bakkie doen ?*



**Na de pauze verder met:  
Oude ansichten Dishoek**

# Dishoek



© [www.koudekerke.info](http://www.koudekerke.info)

1900: De duinen tussen Dishoek en Zwanenburg zijn onherkenbaar veranderd in 100 jaar tijd



# Dishoek



© [www.koudekerke.info](http://www.koudekerke.info)

*Rijwielpad — Walcheren*

1926-1930: In september 1924 werd er door de ANWB een traject voor een rijwielpad van Vlissingen naar Westkapelle langs de duinen onderzocht. Het circa 1,2 meter brede pad zou moeten lopen van Zwanenburg, naar Dishoek en Valkenisse tot aan het bestaande klinkerrijwielpad te Zoutelande. Dit stuk zou de afstand die fietsers nu afleggen met de helft verkorten. De ANWB en het Ministerie van Oorlog verleenden subsidie voor de aanleg welke in 1926 werden uitgevoerd.

# Dishoek



© [www.koudekerke.info](http://www.koudekerke.info)

A. A. Wieme

Kampeerterein Dishoek (Z.)

1937: Café A.A. Wieme bij de Strandweg aan het rijwielpad bij het Kampeerterein Dishoek

# Dishoek



© [www.koudekerke.info](http://www.koudekerke.info)

De Duinen langs het Rijwielpad - Walcheren.

Na 1926: Het rijwielpad langs de duinen nabij duinovergang Kaapduin. Hier bevond zich na 1930 hotel Kaapduin. Links lag tegen de duinen de woning van de lichtwachter die de bakens op de duinen bediende. Vanaf medio mei exploiteerde de heer E.C.C. van Dun het pension, in 1932 gevolgd door de heer D.A. Schrijver en zijn vrouw J. Verrijzer. Langs het rijwielpad werden in de loop der jaren kleine zomerwoningen gebouwd. De meeste huisjes uit die periode zijn nu verdwenen door oorlogsgeweld en inundatie.

# Dishoek

© www.koudekerke.info



© [www.koudekerke.info](http://www.koudekerke.info)

Kaapduinen langs rijwielpad - Walcheren .

1930: Aan het rijwielpad onderlangs de duinen lag het pension 'Kaapduinen'. De locatie is thans niet meer terug te vinden maar bevond zich ten noorden van de Kaapduinseweg aan de duinvoet, ongeveer tegenover de lichtwachterwoning die thans ook niet meer bestaat. Op 24 mei 1930 werd het pand voor publiek geopend. De heer P. Stokx kondigde dit aan in een advertentie in de Vlissingse Courant Daarbij vermeldde hij de term "BAD KOUDEKERKE" waarmee deze duinstreek in de jaren 30 en 40 werd aangeduid.

# Dishoek



1935-1939: Hier staat het herbouwde hotel Kaapduin dat zich bevond nabij de gelijknamige duinovergang. Het pension van de heer Schrijver werd op 8-6-1935 heropend en was voorzien van elektrisch licht, een grote luxe in die tijd! Het pension omvatte een conferentiezaal, een grote eetkamer, moderne keuken en 12 gastenkamers met stromend water en licht. Rondom had men ruim zicht over het vlakke land en de duinen. De heer P. Flipse bouwde dit voor die tijd moderne gebouw. De architect bleef onbekend.

# Dishoek



1935-1939: Op de achtergrond is de duinovergang Kaapduin zichtbaar. Hiervoor is hotel Kaapduin prominent in beeld. Als hotel heeft het maar kort dienst gedaan, want in 1939 werd het gevorderd door het Nederlandse leger, in 1940 gevolgd door de Duitse bezetter. De heer Schrijver hield het toen voor gezien en vertrok in oktober 1940 naar Goes. Door de bezetter werd de keuken sterk vergroot. Tijdens de bevrijding in oktober 1944 werd het gebouw door een vultreffer geraakt waarna het gebouw werd verwoest.

# Dishoek

© [www.koudekerke.info](http://www.koudekerke.info)



1935-1939: Voorzijde Hotel Kaapduin. Rond het hotel werden in de jaren dertig kleine zomerhuisjes gebouwd, welke destijds 'landhuisjes' werden genoemd.

# Dishoek



© [www.koudekerke.info](http://www.koudekerke.info)

Koudekerke. In de omgeving van Zee-duin.

1934-1944: Nabij pension Zeeduin te Dishoek gekeken in de richting van de Strandweg. Hier liep vroeger het fietspad direct onder de duinvoet langs en stonden ook al enkele tenten. Tijdens de oorlog is dit gebied bijna onherkenbaar veranderd. De grote boerderij aan de Strandweg op de achtergrond, was van de familie Vos. Deze werd vlak voor het einde van de oorlog in oktober 1944 verwoest. De boerderij op Strandweg 6, daar schuin achter heeft het jaartal 1934 in het dak staan en is na 2003 gesloopt.



# Dishoek

© www.koudekerke.info



© www.koudekerke.info

*Pension „Zeeduin” Dishoek Koudkerke*

ca 1950: Hier is hotel Zeeduin zichtbaar met links hierachter de noodboerderij waar de familie Goedbloed later Vakantieverblijf 't Hofje zou gaan exploiteren. Rechts daarvan staat de boerderij uit 1934 aan de Strandweg 6. Hotel Zeeduin is vermoedelijk in 1939 gebouwd. Pas in mei 1948 verschijnen er advertenties in de PZC van eigenaar F.P.J. Christiaansen. In 1960 stichtte hij een klein hertenparkje bij het hotel.

# Dishoek



1958: Dishoek, gekeken in de richting van Hotel Zeeduin. Links duinovergang Kaapduin. De namen van de afgebeelde personen zijn niet bekend.

# Dishoek



*Duingezicht, Dishoek*  
© [www.koudekerke.info](http://www.koudekerke.info)

ca 1950: Dishoek, gekeken in de richting van Hotel Zeeduin.

# Dishoek



voor 1952: Hotel Zeeduin te Dishoek 22 werd na 1959 uitgebreid. Dit ging ten koste van de uitstraling van het statige hotel. In de duinen is nog één van de bunkers uit de Tweede Wereldoorlog te herkennen.

# Dishoek



Na 1959: Hotel Zeeduin. Op deze foto is reeds een uitbreiding aan de voorzijde te zien. Het hoofdgebouw omvatte 17 kamers en op de begane grond een kantoor en recreatieruimte, bar receptie, conservatie- ruimte, spelletjes- en tv-kamer en dienstruimtes waaronder een keuken en wasruimte. Op het terrein stonden verder een vrijstaande dienstwoning, vier zelfstandige bungalows en een aantal hotelkamers in afzonderlijke gebouwen. Tijdens de bloeiperiode van het hotel waren er zo'n 150 slaapplekken.

# Dishoek

© www.koudekerke.info



1940-1950: Hotel Zeeduin, met op de voorgrond het rijwielpad. Vanwege het gebrek aan (erf)opvolging werd het hotel verkocht aan Bouwfonds MAB. Daarna werd het o.a. nog tijdelijk door Chinese studenten bewoond. De bijgebouwen aan de voorzijde waren toen al gesloopt. Hierna stond het weer enkele jaren leeg en trad verval in. Na een periode van illegale bewoning braken er enkele brandjes uit waarna het pand werd dichtgetimmerd en tenslotte in augustus 2007 in opdracht van Bouwfonds MAB werd gesloopt.

# Dishoek

© www.koudekerke.info



© www.koudekerke.info

Koudekerke. Bad-Strand bij Zee-duin.

Datum onbekend: Het strand en de duinovergang nabij pension Zeeduin te Dishoek. De duinopgang was destijds ook nog niet verhard. Er lagen hooguit wat planken om het lopen over het zand te vergemakkelijken. De namen van de afgebeelde personen zijn niet bekend.

# Dishoek



1933: Zomerhuisjes bij Kaapduin. Deze zijn vermoedelijk tijdens de oorlog verdwenen.

De Provinciale Zeeuwsche Schoonheids- en Archelogische Commissie spreekt zich in 1933 uit over de ontsierende bebouwing van de terreinen aan het zogenaamde vron in de gemeente Biggekerke en Koudekerke.



# Dishoek

© www.koudekerke.info



Dishoek-Koudekerke, Duinovergang

1960: Duinovergang Kaapduin. De namen van de afgebeelde personen zijn niet bekend.

# Dishoek

© www.koudekerke.info



© www.koudekerke.info g. Dishoek - Koudekerke

1959: Duinovergang Kaapduin. Links tegen de duinen is nog een restant van een Duitse bunker te herkennen. De namen van de afgebeelde personen zijn niet bekend.

# Dishoek



1958: Duinovergang Kaapduin, ongeveer vanaf café Duinlust gezien met op de achtergrond enkele radarmasten. De namen van de afgebeelde personen zijn niet bekend.

# Dishoek



© [www.koudekerke.info](http://www.koudekerke.info)

5 mei 1932: Voordat in 1932 gestart werd met de bouw van hotel Duinlust zag de omgeving bij duinovergang Kaapduin er op Hemelvaartsdag 1932 zo uit. Links is nog net een puntje van de luifel van het verlofslokaal van C. Wisse aan de overkant van de straat te zien.

# Dishoek



© [www.koudekerke.info](http://www.koudekerke.info)

5 mei 1932: Voordat in 1932 gestart werd met de bouw van hotel Duinlust zag de omgeving bij duinovergang Kaapduin er op Hemelvaartsdag 1932 zo uit. Links is nog net een puntje van de luifel van het verlofslokaal van C. Wisse aan de overkant van de straat te zien.

# Dishoek



1934-1936: Eetcafé Duinlust, vermoedelijk net na de bouw in 1932-1933 en voor de aanleg van het fietspad in 1936 voor het hotel langs. Het gebouw is in de stijl van de 'Amsterdamse school' ontworpen door de Haagse architect P.W.J. Hoeks (1906-1990). Vermoedelijk was Duinlust zijn eerste project als zelfstandig architect. In 1934 werd het gebouw in gebruik genomen en geëxploiteerd door weduwe Kluijfhout.

# Dishoek

© www.koudekerke.info



na 1934: Eetcafé Duinlust, vermoedelijk net na de bouw in 1932-1933 en voor de aanleg van het fietspad in 1936 voor het hotel langs. Het gebouw is in de stijl van de 'Amsterdamse school' ontworpen door de Haagse architect P.W.J. Hoeks (1906-1990). Vermoedelijk was Duinlust zijn eerste project als zelfstandig architect. In 1934 werd het gebouw in gebruik genomen en geëxploiteerd door weduwe Kluijfhout.

# Dishoek



© [www.koudekerke.info](http://www.koudekerke.info)

*Zomerhuisjes en Paviljoen Dishoek*

Ca 1937: Café tegenover restaurant Duinlust waar later het café van C.Wisse verrees. Hier bevindt zich nu het pannenkoekenhuisje.



# Dishoek



© [www.koudekerke.info](http://www.koudekerke.info)

Dishoek-Koudekerke

Jaren 50: Cafe Dishoek Eigenaar C.Wisse Koudekerke nu is hier het Pannenkoekenhuisje gevestigd

# Dishoek



© [www.koudekerke.info](http://www.koudekerke.info)  
Gezicht vanaf de Duinen, Dishoek - Koudekerke

1952: Dishoek, duinovergang Kaapduin met onder andere café Duinlust. Op de achtergrond zijn de boerderijtjes langs de Dishoekse kleiweg zichtbaar. In het voorjaar van 2011 is de duinovergang verbreed en flauwer gemaakt. Verder is er een apart ruitpad naast het voetpad aangelegd.

# Dishoek

© [www.koudekerke.info](http://www.koudekerke.info)



© [www.koudekerke.info](http://www.koudekerke.info)

Dishoek-Koudekerke, Panorama vanaf de Duinen

1952-1963: Dishoek, met onder andere café Dishoek (eigenaar C. Wisse) en café Duinlust.

# Dishoek

© www.koudekerke.info



© www.koudekerke.info

DISHOEK KOUDEKERKE, Panorama

1952-1963: Dishoek, met onder andere café Dishoek (eigenaar C. Wisse) en café Duinlust. Er was toen nog duidelijk geen parkeerverbod van kracht!

# Dishoek

© www.koudekerke.info



© www.koudekerke.info

Dishoek-Koudekerke, Gezicht vanaf de Duinen

1958: Dishoek, duinovergang Kaapduin met onder andere café pension Duinlust (rechts) en café Dishoek (links). De namen van de afgebeelde personen zijn niet bekend. De huidige eigenaren leiden dit restaurant vanaf het voorjaar 2006. In het voorjaar van 2011 is de duinovergang verbreed en flauwer gemaakt. Verder is er een apart ruiterspad naast het voetpad aangelegd.

# Dishoek

© www.koudekerke.info



© www.koudekerke.info

DISHOEK-KOUDEKERKE, Gezicht vanaf de Duinen

1963: Dishoek, met onder andere café Dishoek (eigenaar C. Wisse) en café Duinlust. Rechts naast Duinlust zijn hier enkele vakantiewoningen zichtbaar.

# Dishoek



© [www.koudekerke.info](http://www.koudekerke.info)

Jaren 50: vakantiehuisjes te Dishoek

# Vakantiehuisje Landzicht



© [www.koudekerke.info](http://www.koudekerke.info)

Met de groei van de welvaart nam ook de vrije tijd van mensen toe en werden er langs de duinrand tal van kleine vakantiewoningen gebouwd. Hier is de vakantiewoning met de naam 'landzicht' afgebeeld.

Weet iemand waar dit vakantiehuisje zich bevond en wie de afgebeelde personen zijn?



# Dishoek

© www.koudekerke.info



© www.koudekerke.info

Koudekerke, Duinen Dishoek

na 1952: We kijken hier in de richting van Vlissingen vanaf duinovergang Kaapduin te Dishoek met het fietspad links onderlangs de duinen. Op de achtergrond de boerderij bij camping Dishoek.

# Dishoek



1953: Dishoek, tussen duinovergang Kaapduin en de Verlengde Dishoekseweg.

# Dishoek



© [www.koudekerke.info](http://www.koudekerke.info)

Duingezicht, Dishoek-Koudekerke

Duinen Dishoek met fietspad onderlangs de duinen, op de achtergrond boerderij van camping Dishoek vanaf de duinovergang Kaapduin gezien. Op de achtergrond de bebouwing aan de Verlengde Dishoekseweg.

# Dishoek



Zomerhuisjes Dishoek

© [www.koudekerke.info](http://www.koudekerke.info)

Zomerhuisjes bij dishoek (Verlengde Dishoekseweg) met o.a. Zonnevreugd. Dit houten gebouw werd later in steen uitgevoerd.

# Dishoek

© www.koudekerke.info



Dishoek Koudekerke, Panorama

1950-1960: Dishoek. De straat richting het binnenland is tegenwoordig de Verlengde Dishoekseweg. De straat Dishoek loopt nu links langs het fietspad richting het westen. Hier bevindt zich nu o.a. Hotel de Wijde Landen.

# Dishoek

© www.koudekerke.info



Dishoek-Koudekerke, Strandgezicht

© www.koudekerke.info

1958: Strand Dishoek. Let ook op de bunkers op de duinen die bijna op het strand gezakt zijn. De namen van de afgebeelde personen zijn niet bekend.

# Dishoek

© www.koudekerke.info



1959: Strand Dishoek met op de duinen nog enkele bunkers zichtbaar. Tevens is de vuurtoren nabij duinovergang 't Lage Licht te zien. De namen van de afgebeelde personen zijn niet bekend.

# Dishoek

© www.koudekerke.info



© www.koudekerke.info

Strand Dishoek, vermoedelijk nabij duinovergang 't Lage Licht. Links een strandtent waar consumpties gekocht konden worden. De namen van de afgebeelde personen zijn niet bekend.



# Dishoek



1959: Strand Dishoek, nabij duinovergang Kaapduin. Het tentje op de voorgrond is van mevrouw Willemse. De namen van de afgebeelde personen zijn niet bekend.

# Dishoek



DISHOEK, Duinovergang

© [www.koudekerke.info](http://www.koudekerke.info)

Duinovergang Dishoek (nabij camping Dishoek). De namen van de afgebeelde personen zijn niet bekend.

# Dishoek



Op het wandelpad over de duinen tussen de duinovergang Dishoek en de Verlengde Dishoekseweg. Op de achtergrond links is het Vezenbos te herkennen. Daarachter zijn de contouren van het kampeerhuten terrein te herkennen. De namen van de afgebeelde personen zijn niet bekend.

# Dishoek

© www.koudekerke.info



Camping Dishoek vanaf de duinen gezien. De namen van de afgebeelde personen zijn niet bekend.

# Dishoek

© www.koudekerke.info



© [www.koudekerke.info](http://www.koudekerke.info)

Kampeerterein, Dishoek - Koudekerke

1959: Camping Dishoek, gekeken in noordelijke richting. Op de duinen achter de camping zijn de radarinstallaties zichtbaar.

# Dishoek

© www.koudekerke.info



KOUDEKERKE DISHOEK, Kampeerterein

1959: Camping Dishoek, gezien vanaf de duinen in noordelijke richting. Op de achtergrond is Dishoek zichtbaar met de bebouwing langs de Verlengde Dishoekseweg en de Kaapduinseweg.

# Dishoek



© [www.koudekerke.info](http://www.koudekerke.info)

*Camping Dishoek, Koudekerke-Z*

Camping Dishoek. De namen van de afgebeelde personen zijn niet bekend.

# Dishoek

© www.koudekerke.info



KOUDEKERKE, Camping „Dishoek“

Camping Dishoek. De namen van de afgebeelde personen zijn niet bekend.



# Dishoek



© [www.koudekerke.info](http://www.koudekerke.info)

In de periode 1919-1924 werd deze foto gemaakt. De openheid van het landschap doet vermoeden dat dit nabij de duinstreek was, mogelijk nabij camping Dishoek waar aan ringrijden werd gedaan.

Dishoek

© www.koudekerke.info



© www.koudekerke.info

KOUDEKERKE, Camping „Dishoek“

1959: Camping Dishoek, gezien vanaf de duinen. Op de achtergrond is het Vejenbos zichtbaar.

# Dishoek



© [www.koudekerke.info](http://www.koudekerke.info)

Zomerwoningen Vebenabos, bij Westduin - Koudekerke

1956: De Snelcommissie, die belast was met de herinrichting van Walcheren, was erg terughoudend in het tot ontwikkeling laten komen van Dishoek. Het werd ongewenst geacht om Dishoek te laten uitgroeien tot een echte badplaats. Daarom werd de ontwikkeling van het Vebenabos gefaseerd uitgevoerd en bestonden lange tijd wachtlijsten omdat de vraag erg groot bleek. Door architect Arend Rothuizen is in 1954 nog een uitbreidingsplan ontworpen aan de oostzijde van het park.

# Vebenabos

„Vacantie-Posthuis“. KOUDEKERKE



© [www.koudekerke.info](http://www.koudekerke.info)

Het 'Vacantie-Posthuis' in het Vebenabos bevindt zich vlak bij Hotel Westduin.

# Veбенabos



© [www.koudekerke.info](http://www.koudekerke.info)

Zomerwoningen in Veбенabos, Koudekerke

1959: Zomerwoningen in het 'Veбенabos' onder aan de duinen te Koudekerke. Het Veбенabos bij Dishoek is een van de oudste recreatieparken op Walcheren (1949). Het ademt nog steeds de sfeer uit van wonen in het bos. In het huisjespark werden destijds door de Gemeente Koudekerke dan ook 80.000 bomen geplant volgens een plan van landschapsarchitect C.P. Broerse. Individuele tuinen waren verboden zodat de bossfeer behouden zou blijven. Vooraan staat het PTT vakantiehuis afgebeeld

# Dishoek

© [www.koudekerke.info](http://www.koudekerke.info)



© [www.koudekerke.info](http://www.koudekerke.info)

Westduin-Koudekerke, „Vebena-bos”

1957: Direct naast het Vebenabos was eind jaren twintig het café van de Huvers tot ontwikkeling gekomen.

# Dishoek



1927 en 1929: Het huidige Hotel Westduin dat direct achter de duinen ligt kent haar oorsprong in 1926 toen de duinrand werd ontsloten door de aanleg van een rijwielpad. Het echtpaar Huvers-Hille begon er een uitspanning in een oud boerenhofje. Met de bouw van een serre in 1928 ontstond café-restaurant 'Westduin'. Na een inspannende fietstocht werd destijds nog genoten van een glaasje limonade! Van links naar rechts: Jo van der Vorst, Grie van Keulen, Antje de Witte en Kee Goedhart.

# Dishoek



voor 1931: Café Pension Restaurant Westduin van de Huvers werd uitgebreid. Tegen de kleine uitspanning werd een groter bakstenen gebouw gebouwd met glas in lood bovenramen. De namen van de afgebeelde personen zijn niet bekend.



# Dishoek



Café Pension Restaurant Westduin van de gebroeders Huvers. De namen van de afgebeelde personen zijn niet bekend.

# Dishoek



© [www.koudekerke.info](http://www.koudekerke.info)

C. P. R. Westduin Koudekerke, Panorama

Ca 1955: Café Pension Restaurant Westduin van de gebroeders Huvers met op de achtergrond het Vebeenbos.

# Dishoek

© [www.koudekerke.info](http://www.koudekerke.info)



© [www.koudekerke.info](http://www.koudekerke.info)

WESTDUIN-KOUDEKERKE, Duinovergang

Café Pension Restaurant Westduin van de gebroeders Huvers met op de voorgrond de duinovergang Westduin. De namen van de afgebeelde personen zijn niet bekend.

# Dishoek



Duinen Westduin gekeken in de richting van Dishoek, rechts Café Pension Restaurant Westduin van de gebroeders Huvers.

# Dishoek

© www.koudekerke.info



1957: Vanaf de duinovergang Westduin gekeken in de richting van Vlissingen, met op de achtergrond de kampeerhutten, welke hier reeds als zomerwoningen worden aangeduid. Op de achtergrond zijn de kranen van 'De Schelde' zichtbaar.

# Dishoek

© www.koudekerke.info



© [www.koudekerke.info](http://www.koudekerke.info)

Koudekerke, Kampeerhuttenterrein bij Westduin

1960: Op het 'kampeerhuttenterrein' bij Westduin verrezen houten vakantiehuisjes. Dit parkje is het huidige Galgewitje.

# Dishoek



voor 1975: Op het 'kampeerhuttenterrein' bij Westduin verzezen houten vakantiehuisjes. Dit parkje is het huidige Galgeweitje.

# Dishoek

© [www.koudekerke.info](http://www.koudekerke.info)



© [www.koudekerke.info](http://www.koudekerke.info)

KOUDEKERKE, Kampeerhuten-terrein

1967: Op het 'kampeerhuttenterrein' bij Westduin verrezen houten vakantiehuisjes. Dit parkje is het huidige Galgewitje.



# De Vijgeter



© [www.koudekerke.info](http://www.koudekerke.info)

In 1926 werd er nabij het voormalige fort en batterij 'de Vijgeter' een pad aangelegd en begon men de hier gelegen gelijknamige boerderij vanaf circa 1930 te gebruiken voor de verhuur en opslag van strandartikelen en voor de verkoop van snoep aan passanten en badgasten. De boerderij is in 1944 verwoest, maar de naam de Vijgeter ging daarna over op een restaurant dat omstreeks 2006 is gesloopt ten gunste van de kustversterking. De uitspanning aldaar heeft tot die tijd passanten voorzien van hapjes en drankjes.

# Einde

Heeft u aanvullingen of correcties?  
Geef deze dan door aan:

**Sjoerd de Nooijer**  
**[www.koudekerke.info](http://www.koudekerke.info)**

Voor meer info en bronvermeldingen zie website

